

# Mt. Rokko & Mt. Maya ACCESS MAP

谷上 Tanigami Sta.


神戸電鉄 Kobe Ry.

有馬口 Arimaguchi Sta.

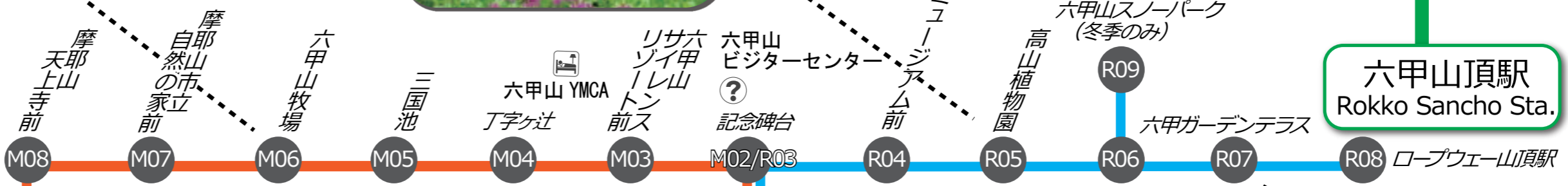
有馬温泉 Arima Onsen Sta.

バスターミナル Bus terminal  
● 三宮・新神戸・大阪・宝塚・芦屋・三田・西宮方面へ

神戸市営地下鉄北神線  
Subway Hokushin Line




Rokko Arima Ropeway  
六甲有馬ロープウェイ



六甲摩耶スカイシャトルバス  
Rokko Maya Sky Shuttle Bus

六甲山上バス  
Rokko Sanjo Bus

六甲ケーブル  
Rokko Cable Car




まやビューライン  
Maya Viewline

星の駅 Hoshinoeki Sta.

虹の駅 Nijinoeki Sta.

摩耶ケーブル駅  
Maya Cable Sta.



山陽新幹線 新神戸  
Sanyo Shinkansen Shin-Kobe Sta.

新神戸 Shin-Kobe Sta.

市バス⑱系統  
Kobe City Bus ⑱

坂バス  
Saka Bus

市営地下鉄  
Subway

王子公園 Oujikoen Sta.

六甲 Rokko Sta.

阪急 Hankyu Ry.

灘 Nada Sta.

摩耶 Maya Sta.

六甲道 Rokkomichi Sta.

JR 神戸線 JR Kobe Route

岩屋 Iwaya Sta.

御影 Mikage Sta.

阪神 Hanshin Ry.

至 姫路 To Himeji

至 大阪 To Osaka